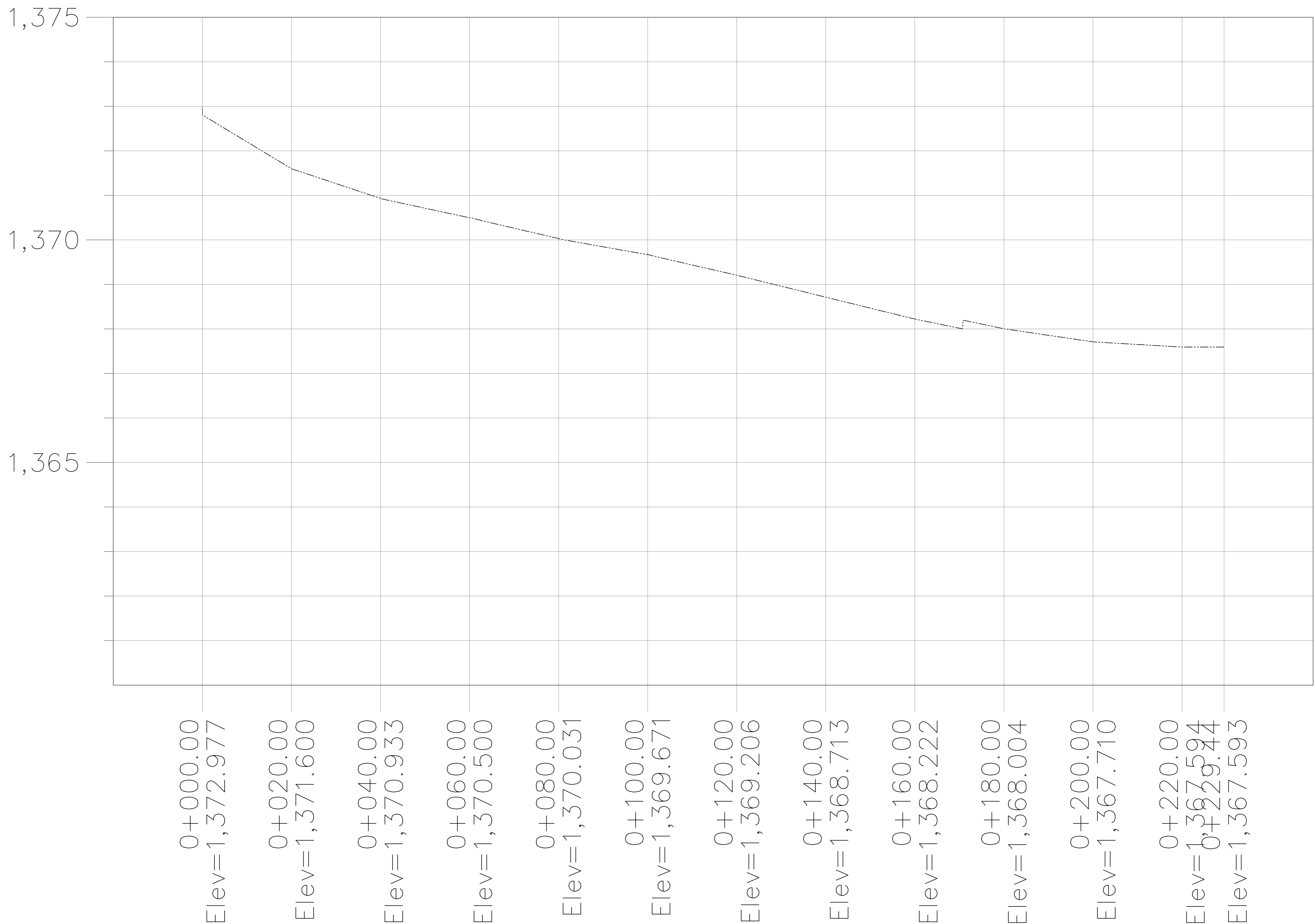
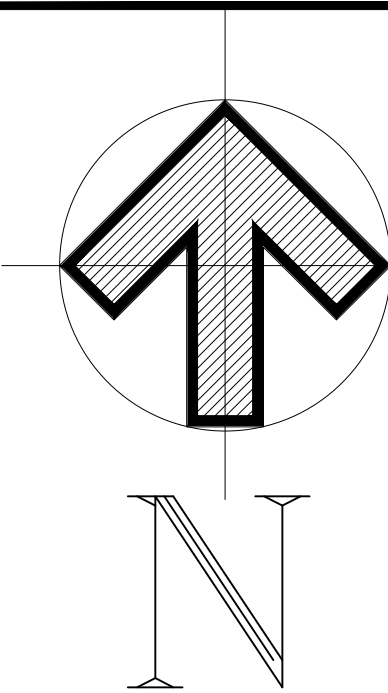
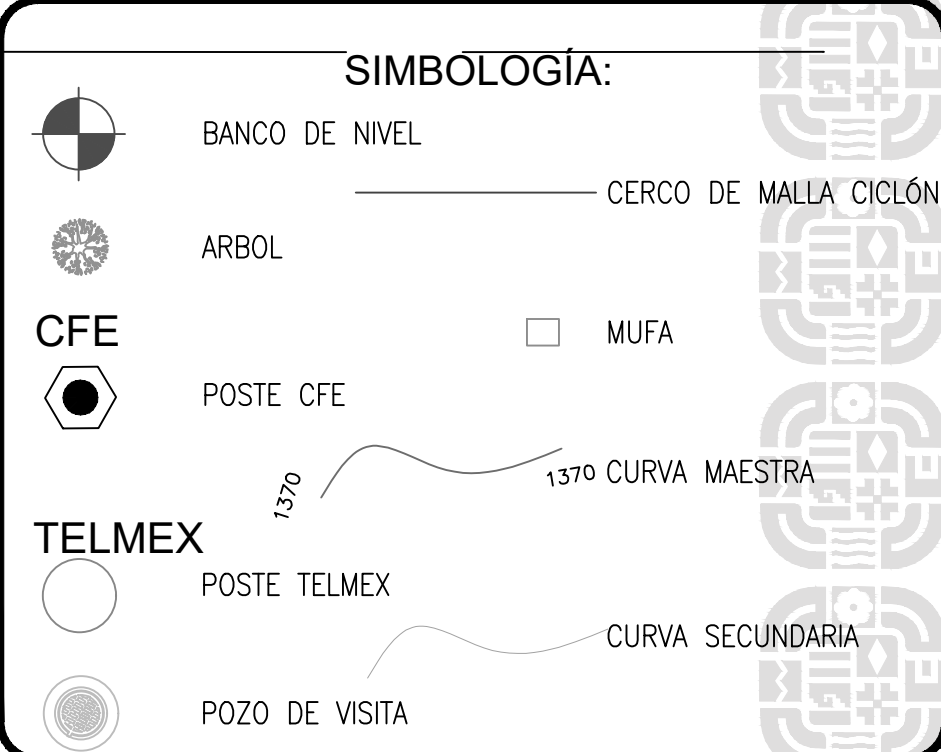
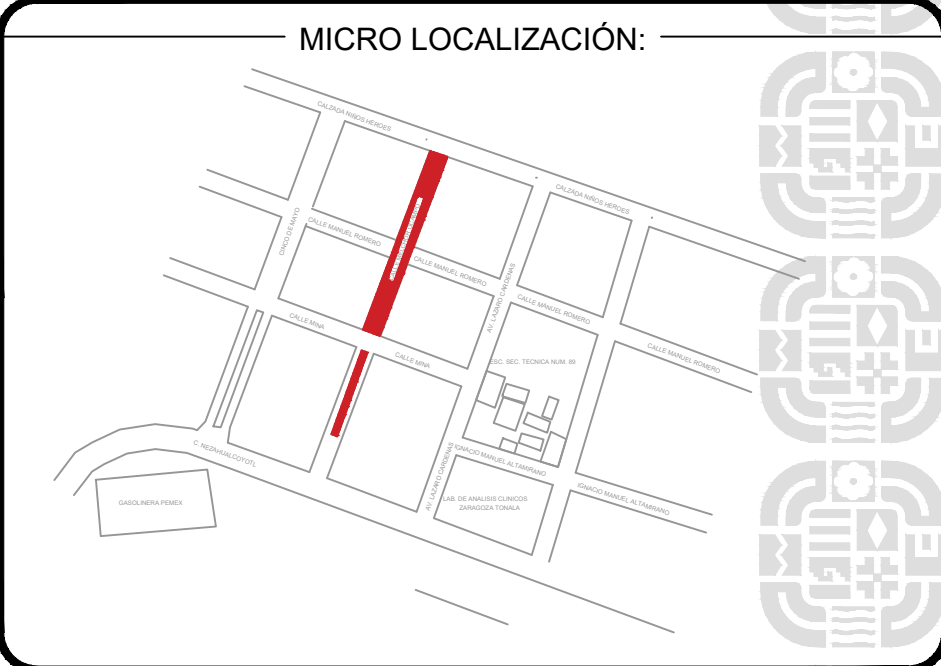
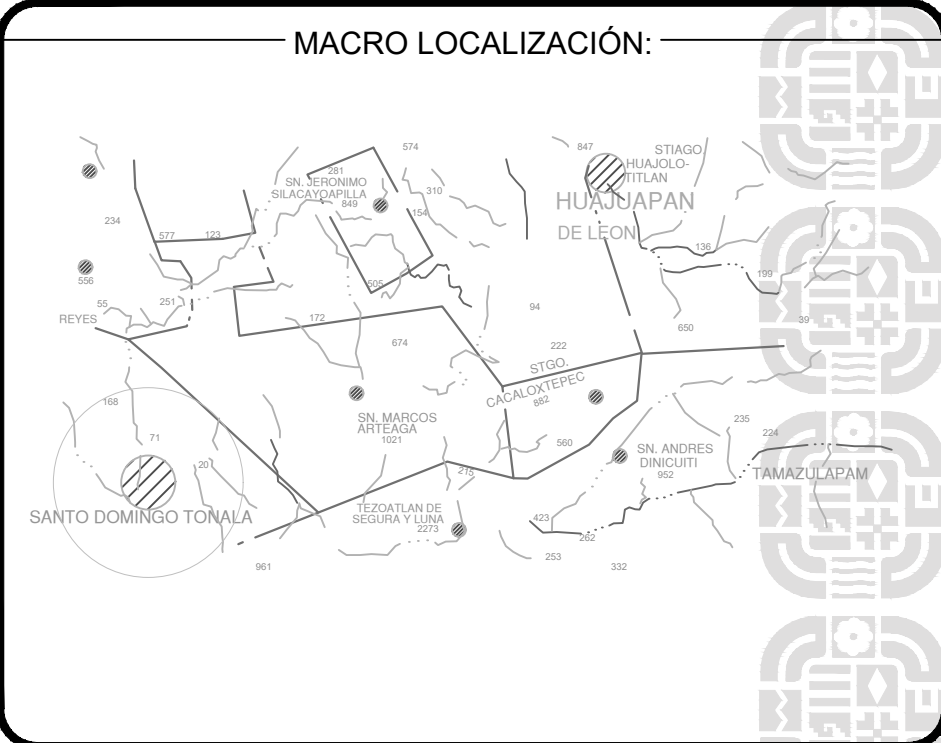


PERFIL DE TERRENO NATURAL



PERFIL DE TERRENO
ESCALA HORIZONTAL 1 : 2000
ESCALA VERTICAL 1 : 200



ING. SALOMÓN JARA CRUZ
GOBERNADOR CONSTITUCIONAL DEL ESTADO DE OAXACA
ARQ. SILDIA MECOTT GÓMEZ
SECRETARÍA DE INFRAESTRUCTURAS Y COMUNICACIONES
ING. LUIS EDUARDO VELASCO LUNA
SUB SECRETARIO DE OBRAS PÚBLICAS

DIRECCIÓN DE ESTUDIOS Y PROYECTOS

ARQ. EDITH LOURDES CHINCOTYA GARCÍA
DIRECTORA DE ESTUDIOS Y PROYECTOS

SELO DE APROBACIÓN
DIRECCIÓN DE ESTUDIOS Y PROYECTOS

ARQ. LUIS ALBERTO GONZÁLEZ CRUZ
JEFE DEL DEPARTAMENTO DE ESTUDIOS

NOMBRE DE LA OBRA:

REHABILITACIÓN DE PAVIMENTO CON CONCRETO HIDRÁULICO
EN LA CALLE MELCHOR OCAMPO EN LA LOCALIDAD DE SANTO
DOMINGO TONALÁ, MUNICIPIO DE SANTO DOMINGO TONALÁ

UBICACIÓN:

MUNICIPIO: (520) SANTO DOMINGO TONALÁ
LOCALIDAD: (0001) SANTO DOMINGO TONALÁ
DISTRITO: (02) HUIXTILA
REGIÓN: (04) MIXTECA

DATOS DE TECNICO RESPONSABLE:

DIRECTOR RESPONSABLE DE OBRA
A:XXXXXX

PROYECTISTA
CED. PROF: XXXXX

TIPO DE PLANO:
PERFIL DEL TERRENO

FECHA:
2026
ESCALA:
INDICADA
ACOTACIÓN:
METROS

CLAVE DE PLANO:
AA-FOT-00
No. PLANO:
02 de 04